



การตรวจสอบสภาพฝายและแนวทางแก้ไขปรับปรุงเพื่อเพิ่มประสิทธิภาพฝาย ในพื้นที่จังหวัดเชียงราย



รหัสฝายที่ : WCR140201204

ชื่อฝาย :- ชื่อลำน้ำ : ห้วยตาล ลำน้ำสาขาของ : แม่น้ำอิง/แม่น้ำโขง ประเภทลำน้ำ : ลำห้วย วันที่สำรวจ : 29 เม.ย. 64

หมู่บ้าน : หมู่ที่ 12 ตำบลประชาสันติ ตำบล : ป่าตาล อำเภอ : ขุนตาล จังหวัด : เชียงราย






ก่อสร้าง เมื่อปี พ.ศ. : - อายุฝาย : มากกว่า 15 ปี หน่วยงานรับผิดชอบ : อบจ.เชียงราย ไซ้แบบมาตรฐาน : มข.27

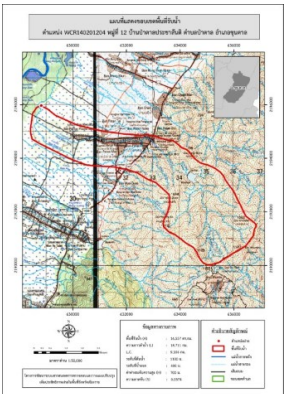
พิกัดฝาย			
X(UTM)	628737	Y(UTM)	2195930

ลักษณะทั่วไป			
ประเภทของสันฝาย : ฝายไหลตกตรง	ความสูงสัน : 1.00 เมตร	ความกว้างสัน : 4.50 เมตร	
ประตูระบายน้ำ : มี	ชนิดบานประตู : บานตรง	ขนาด (กว้าง*สูง) : 1.10*1.20	จำนวน : 4 ชุด ชนิดเครื่องยกบาน : -
อาคารบังคับน้ำ : มี	แบบเปิด : ฝั่งซ้าย	ชนิดบานประตู : -	ชนิดเครื่องยกบาน : -
ระบบส่งน้ำ : มี	ลักษณะคลอง : คลองดิน	ขนาดกันคลองกว้าง : 2.00 เมตร	ความยาวประมาณ : 0.20 กิโลเมตรเมตร

ข้อมูลประวัติการซ่อม :			
ปี พ.ศ.	รายการซ่อม	หน่วยงาน	หมายเหตุ

ผลการตรวจสอบสภาพฝาย

สภาพฝายของแต่ละองค์ประกอบ (Element)			
1. ส่วนป้องกันเหนือน้ำ : ไม่มี	ไม่มีตะกอน	2. ส่วนเหนือน้ำ : ไม่มี	ตะกอนมีปานกลาง
3. ส่วนควบคุมน้ำ : <input checked="" type="checkbox"/> ดี <input type="checkbox"/> ค่อนข้างดี <input type="checkbox"/> ปานกลาง <input type="checkbox"/> ทรุดโทรม		4. ส่วนท้ายน้ำ : <input checked="" type="checkbox"/> ดี <input type="checkbox"/> ค่อนข้างดี <input type="checkbox"/> ปานกลาง <input type="checkbox"/> ทรุดโทรม	ไม่มีตะกอน
			
5. ส่วนป้องกันท้ายน้ำ : ไม่มี	ตะกอนมีน้อย	6. ระบบส่งน้ำ : <input checked="" type="checkbox"/> ดี <input type="checkbox"/> ค่อนข้างดี <input type="checkbox"/> ปานกลาง <input type="checkbox"/> ทรุดโทรม	ตะกอนมีน้อย
			

พื้นที่รับน้ำของฝายและข้อมูลประกอบ	สภาพโดยรวมของฝายและแนวทางแก้ไขปรับปรุงเบื้องต้น
 <p>ข้อมูลพื้นที่รับน้ำของฝาย</p> <p>A = 16.557 ตารางกิโลเมตร</p> <p>L = 18.711 กิโลเมตร</p> <p>LC = 9.355 กิโลเมตร</p> <p>H = 700 เมตร</p> <p>s = 0.037</p> <p>c = 0.1</p> <p>I = 80 มิลลิเมตร/ชั่วโมง</p> <p>Return period = 20 ปี</p> <p>อัตราการไหลสูงสุด = 36.824 ลบ.ม./วินาที</p>	<p>สภาพโดยรวมของฝาย</p> <p>ส่วนควบคุมน้ำ : มีสภาพปกติมีวัชพืชขึ้นน้อย ส่วนท้ายน้ำ : มีสภาพปกติมีวัชพืชขึ้นน้อย และมีเศษคอนกรีตของฝายเก่าหักกีดขวางทางน้ำ ระบบส่งน้ำ : มีสภาพปกติมีวัชพืชขึ้นน้อย</p> <p>แนวทางแก้ไขปรับปรุงเบื้องต้น</p> <p>ส่วนควบคุมน้ำ : กำจัดวัชพืชออก ขุดลอกเอาตะกอนออก และวางมาตรการกำจัดวัชพืชตามระยะเวลาที่เหมาะสมเหมาะสม ส่วนท้ายน้ำ : กำจัดวัชพืชออก ขุดลอกเอาตะกอน และเศษคอนกรีตออก</p> <p>วางมาตรการกำจัดวัชพืชตามระยะเวลาที่เหมาะสมเหมาะสม ระบบส่งน้ำ : กำจัดวัชพืชออก ขุดลอกเอาตะกอนออก และวางมาตรการกำจัดวัชพืชตามระยะเวลาที่เหมาะสมเหมาะสม</p>