



การตรวจสอบสภาพฝายและแนวทางแก้ไขปรับปรุงเพื่อเพิ่มประสิทธิภาพฝาย ในพื้นที่จังหวัดเชียงราย







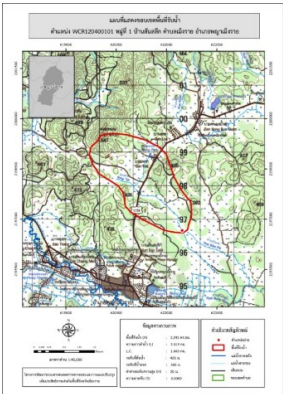
รหัสฝายที่ : WCR120400101

ชื่อฝาย :- ชื่อลำน้ำ : ร่องมันปลา ลำน้ำสาขาของ : แม่น้ำอิง/แม่น้ำโขง ประเภทลำน้ำ : ลำห้วย วันที่สำรวจ : 29 เม.ย. 64  
 หมู่บ้าน : หมู่ที่ 1 สันสลีก ตำบล : เม็งราย อำเภอ : พญาเม็งราย จังหวัด : เชียงราย  
 ก่อสร้าง เมื่อปี พ.ศ. : - อายุฝาย : มากกว่า30ปี หน่วยงานรับผิดชอบ : เทศบาลตำบลเม็งราย ไซ้แบบมาตรฐาน : มข.27

พิกัดฝาย			
X(UTM)	622429	Y(UTM)	2196694
ลักษณะทั่วไป			
ประเภทของสันฝาย : ฝายไหลตกตรง	ความสูงสัน : 1.00 เมตร	ความกว้างสัน : 18.00 เมตร	
ประตูระบายน้ำ : มี	ชนิดบานประตู : บานตรง	ขนาด (กว้าง*สูง) : 1.30*1.50	จำนวน : 12 ชุด ชนิดเครื่องยกบาน : -
อาคารบังคับน้ำ : มี			
ระบบส่งน้ำ : มี	ลักษณะคลอง : คลองดิน	ขนาดกันคลองกว้าง : 3.00 เมตร	ความยาวประมาณ : 1.00 กิโลเมตรเมตร
ข้อมูลประวัติการซ่อม :			
ปี พ.ศ.	รายการซ่อม	หน่วยงาน	หมายเหตุ

ผลการตรวจสอบสภาพฝาย

สภาพฝายของแต่ละองค์ประกอบ (Element)			
1. ส่วนป้องกันเหนือน้ำ : ไม่มี	ไม่มีตะกอน	2. ส่วนเหนือน้ำ : ไม่มี	ไม่มีตะกอน
3. ส่วนควบคุมน้ำ : <input type="checkbox"/> ดี <input type="checkbox"/> ค่อนข้างดี <input checked="" type="checkbox"/> ปานกลาง <input type="checkbox"/> ทรุดโทรม		4. ส่วนท้ายน้ำ : ไม่มี	ตะกอนมีน้อย
			
5. ส่วนป้องกันท้ายน้ำ : ไม่มี	ไม่มีตะกอน	6. ระบบส่งน้ำ : <input checked="" type="checkbox"/> ดี <input type="checkbox"/> ค่อนข้างดี <input type="checkbox"/> ปานกลาง <input type="checkbox"/> ทรุดโทรม	ไม่มีตะกอน
			

พื้นที่รับน้ำของฝายและข้อมูลประกอบ	สภาพโดยรวมของฝายและแนวทางแก้ไขปรับปรุงเบื้องต้น
 <p><b>ข้อมูลพื้นที่รับน้ำของฝาย</b>                      A = 5.243 ตารางกิโลเมตร                      L = 3.319 กิโลเมตร                      LC = 1.66 กิโลเมตร                      H = 20 เมตร                      s = 0.006                      c = 0                      I = 0 มิลลิเมตร/ชั่วโมง                      Return period = 100 ปี                      อัตราการไหลสูงสุด = 0.345 ลบ.ม./วินาที</p>	<p><b>สภาพโดยรวมของฝาย</b>                      ส่วนควบคุมน้ำ : มีการกัดเซาะ และแตกร่วนน้อย รั่ว และมีรูโหว่ปานกลาง                      เก็บน้ำได้ไม่ดี ชาวบ้านจึงนำดินมาถมบริเวณเหนือน้ำเพื่อป้องกันการรั่วซึม ซึ่งได้ผลไม่ต้นัก                      มีวัชพืชขึ้นน้อย ส่วนท้ายน้ำ : มีวัชพืชขึ้นหนาแน่นไม่สามารถมองเห็นได้ ระบบส่งน้ำ : มีสภาพปกติ                      มีวัชพืชขึ้นน้อย</p> <p><b>แนวทางการปรับปรุงเบื้องต้น</b>                      สภาพโดยรวมปกติยังพอใช้งานได้ การซ่อมบริเวณที่รั่วทำได้ยากไม่คุ้มค่า ดังนั้นควรกำจัดวัชพืชออก                      ขุดลอกเอาตะกอนออก และวางมาตรการกำจัดวัชพืชตามระยะเวลาที่เหมาะสม</p>