



การตรวจสอบสภาพฝายและแนวทางแก้ไขปรับปรุงเพื่อเพิ่มประสิทธิภาพฝาย ในพื้นที่จังหวัดเชียงราย





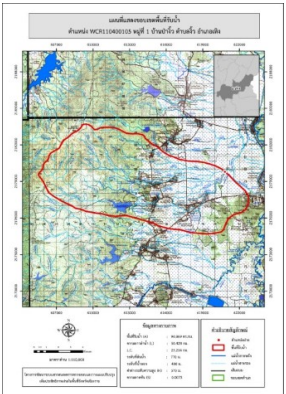
รหัสฝายที่ : WCR110400105

ชื่อฝาย : - ชื่อลำน้ำ : ร่องสวน ลำน้ำสาขาของ : แม่น้ำอิง/แม่น้ำโขง ประเภทลำน้ำ : ลำห้วย วันที่สำรวจ : 22 เม.ย. 64  
 หมู่บ้าน : หมู่ที่ 1 ป่าจิว ตำบล : จัว อำเภอ : เทิง จังหวัด : เชียงราย  
 ก่อสร้าง เมื่อปี พ.ศ. : - อายุฝาย : มากกว่า 30 ปี หน่วยงานรับผิดชอบ : ไม่ทราบ ก่อสร้างเองโดยใช้แรงงานชาวบ้าน ใช้งบของ : ไม่ทราบ

พิกัดฝาย			
X(UTM)	620811	Y(UTM)	2179773
ลักษณะทั่วไป			
ประเภทของสันฝาย : ฝายไหลตกตรง	ความสูงชั้น : 1.80 เมตร	ความกว้างสัน : 10.00 เมตร	
ประตูระบายน้ำ : มี	ชนิดบานประตู : บานตรง	ขนาด (กว้าง*สูง) : 1.00*1.50	จำนวน : 3 ชุด ชนิดเครื่องยกบาน : -
อาคารบังคับน้ำ : ไม่มี			
ระบบส่งน้ำ : ไม่มี	ลักษณะคลอง : -	ขนาดกันคลองกว้าง : - เมตร	ความยาวประมาณ : - กิโลเมตรเมตร
ข้อมูลประวัติการซ่อม :			
ปี พ.ศ.	รายการซ่อม	หน่วยงาน	หมายเหตุ

ผลการตรวจสอบสภาพฝาย

สภาพฝายของแต่ละองค์ประกอบ (Element)			
1. ส่วนป้องกันเหนื่อน้ำ : ไม่มี	ตะกอนมีปานกลาง	2. ส่วนเหนื่อน้ำ : ไม่มี	ตะกอนมีปานกลาง
3. ส่วนควบคุมน้ำ : <input type="checkbox"/> ดี <input type="checkbox"/> ค่อนข้างดี <input checked="" type="checkbox"/> ปานกลาง <input type="checkbox"/> ทรุดโทรม		4. ส่วนท้ายน้ำ : <input type="checkbox"/> ดี <input type="checkbox"/> ค่อนข้างดี <input checked="" type="checkbox"/> ปานกลาง <input type="checkbox"/> ทรุดโทรม	ตะกอนมีน้อย
			
5. ส่วนป้องกันท้ายน้ำ : ไม่มี	ตะกอนมีน้อย	6. ระบบส่งน้ำ : ไม่มี	

พื้นที่รับน้ำของฝายและข้อมูลประกอบ	สภาพโดยรวมของฝายและแนวทางแก้ไขปรับปรุงเบื้องต้น
 <p>ข้อมูลพื้นที่รับน้ำของฝาย                      A = 94.869 ตารางกิโลเมตร                      L = 50.428 กิโลเมตร                      LC = 25.214 กิโลเมตร                      H = 370 เมตร                      s = 0.007                      c = 0                      I = 0 มิลลิเมตร/ชั่วโมง                      Return period = 100 ปี                      อัตราการไหลสูงสุด = 109.317 ลบ.ม./วินาที</p>	<p>สภาพโดยรวมของฝาย                      ถูกกัดเซาะพังเสียหายหมดสภาพ                      แนวทางแก้ไขปรับปรุงเบื้องต้น                      ควรรื้อถอน และก่อสร้างใหม่ให้สามารถรองรับปริมาณน้ำสูงสุดได้</p>