



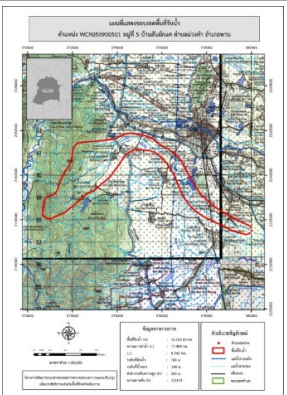


ชื่อฝาย : - ชื่อลำน้ำ : เหมืองแดง ลำน้ำสาขาของ : ประเภทลำน้ำ : ลำเหมือง วันที่สำรวจ : 27 เม.ย. 64
 หมู่บ้าน : หมู่ที่ 5 สันผักแค ตำบล : ม่วงคำ อำเภอ : พาน จังหวัด : เชียงราย
 ก่อสร้าง เมื่อปี พ.ศ. : 2551 อายุฝาย : 13 หน่วยงานรับผิดชอบ : อบต.ม่วงคำ ออกแบบเอง ก่อสร้างเองโดยใช้แรงงานชาวบ้าน ใช้งบของ :
 อบต.ม่วงคำ

พิกัดฝาย			
X(UTM)	579956	Y(UTM)	2157499
ลักษณะทั่วไป			
ประเภทของสันฝาย : ฝายประตูระบาย	ความสูงชัน : 1.00 เมตร	ความกว้างสัน : 3.80 เมตร	
ประตูระบายน้ำ : มี	ชนิดบานประตู : บานตรง	ขนาด (กว้าง*สูง) : 1.00*1.00	จำนวน : 1 ชุด ชนิดเครื่องยกบาน : -
อาคารบังคับน้ำ : ไม่มี			
ระบบส่งน้ำ : ไม่มี	ลักษณะคลอง : -	ขนาดกันคลองกว้าง : - เมตร	ความยาวประมาณ : - กิโลเมตรเมตร
ข้อมูลประวัติการซ่อม :			
ปี พ.ศ.	รายการซ่อม	หน่วยงาน	หมายเหตุ

ผลการตรวจสอบสภาพฝาย

สภาพฝายของแต่ละองค์ประกอบ (Element)			
1. ส่วนป้องกันเหนือน้ำ : ไม่มี	ตะกอนมีน้อย	2. ส่วนเหนือน้ำ : ไม่มี	ตะกอนมีน้อย
3. ส่วนควบคุมน้ำ : <input checked="" type="checkbox"/> ดี <input type="checkbox"/> ค่อนข้างดี <input type="checkbox"/> ปานกลาง <input type="checkbox"/> ทรุดโทรม		4. ส่วนท้ายน้ำ : <input checked="" type="checkbox"/> ดี <input type="checkbox"/> ค่อนข้างดี <input type="checkbox"/> ปานกลาง <input type="checkbox"/> ทรุดโทรม	ตะกอนมีน้อย
			
5. ส่วนป้องกันท้ายน้ำ : ไม่มี	ตะกอนมีน้อย	6. ระบบส่งน้ำ : ไม่มี	

พื้นที่รับน้ำของฝายและข้อมูลประกอบ	สภาพโดยรวมของฝายและแนวทางแก้ไขปรับปรุงเบื้องต้น
 <p>ข้อมูลพื้นที่รับน้ำของฝาย</p> <p>A = 10.762 ตารางกิโลเมตร</p> <p>L = 17.484 กิโลเมตร</p> <p>LC = 8.742 กิโลเมตร</p> <p>H = 200 เมตร</p> <p>s = 0.011</p> <p>c = 0.1</p> <p>I = 50 มิลลิเมตร/ชั่วโมง</p> <p>Return period = 20 ปี</p> <p>อัตราการไหลสูงสุด = 14.959 ลบ.ม./วินาที</p>	<p>สภาพโดยรวมของฝาย</p> <p>ส่วนควบคุมน้ำ : โดยรวมมีสภาพปกติ มีการกัดเซาะ และแตกร้าวน้อยมีวัชพืชขึ้นน้อย ส่วนท้ายน้ำ : โดยรวมมีสภาพปกติ มีการกัดเซาะน้อยมีวัชพืชขึ้นน้อย</p> <p>แนวทางแก้ไขปรับปรุงเบื้องต้น</p> <p>โดยรวมมีสภาพปกติ ดังนั้นควรกำจัดวัชพืชออก ขุดลอกเอาตะกอนออก และวางมาตรการกำจัดวัชพืชตามระยะเวลาที่เหมาะสม</p>