







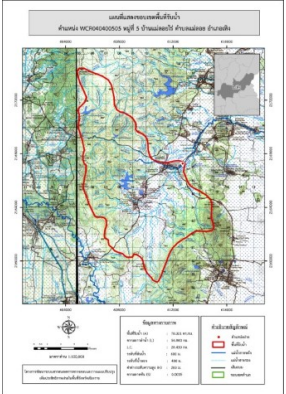


ชื่อฝาย : - ชื่อลำน้ำ : ห้วยแม่ลอย ลำน้ำสาขาของ : แม่น้ำอิง/แม่น้ำโขง ประเภทลำน้ำ : ลำห้วย วันที่สำรวจ : 21 เม.ย. 64
 หมู่บ้าน : หมู่ที่ 5 แม่ลอยไร่ ตำบล : แม่ลอย อำเภอ : เทิง จังหวัด : เชียงราย
 ก่อสร้าง เมื่อปี พ.ศ. : 2544 อายุฝาย : 20 หน่วยงานรับผิดชอบ : กรมชลประทาน ใ้แบบมาตรฐาน : กรมชลประทาน

พิกัดฝาย			
X(UTM)	612691	Y(UTM)	2167366
ลักษณะทั่วไป			
ประเภทของสันฝาย : ฝายสันนมน	ความสูงชัน : 2.00 เมตร	ความกว้างสัน : 20.00 เมตร	
ประตูระบายน้ำ : มี	ชนิดบานประตู : บานตรง	ขนาด (กว้าง*สูง) : 1.50*1.50	จำนวน : 2 ชุด ชนิดเครื่องยกบาน : เครื่องก้านคั่นชัก
อาคารบังคับน้ำ : ไม่มี			
ระบบส่งน้ำ : ไม่มี	ลักษณะคลอง : -	ขนาดกันคลองกว้าง : - เมตร	ความยาวประมาณ : - กิโลเมตรเมตร
ข้อมูลประวัติการซ่อม :			
ปี พ.ศ.	รายการซ่อม	หน่วยงาน	หมายเหตุ

ผลการตรวจสอบสภาพฝาย

สภาพฝายของแต่ละองค์ประกอบ (Element)			
1. ส่วนป้องกันเหนือน้ำ : ไม่มี	<input type="checkbox"/> ตะกอนมีน้อย	2. ส่วนเหนือน้ำ : <input checked="" type="checkbox"/> ดี <input type="checkbox"/> ค่อนข้างดี <input type="checkbox"/> ปานกลาง <input type="checkbox"/> ทรุดโทรม	<input type="checkbox"/> ตะกอนมีปานกลาง
			
3. ส่วนควบคุมน้ำ : <input checked="" type="checkbox"/> ดี <input type="checkbox"/> ค่อนข้างดี <input type="checkbox"/> ปานกลาง <input type="checkbox"/> ทรุดโทรม			4. ส่วนท้ายน้ำ : <input checked="" type="checkbox"/> ดี <input type="checkbox"/> ค่อนข้างดี <input type="checkbox"/> ปานกลาง <input type="checkbox"/> ทรุดโทรม
			<input type="checkbox"/> ตะกอนมีน้อย
5. ส่วนป้องกันท้ายน้ำ : <input checked="" type="checkbox"/> ดี <input type="checkbox"/> ค่อนข้างดี <input type="checkbox"/> ปานกลาง <input type="checkbox"/> ทรุดโทรม			6. ระบบส่งน้ำ : ไม่มี

พื้นที่รับน้ำของฝายและข้อมูลประกอบ	สภาพโดยรวมของฝายและแนวทางแก้ไขปรับปรุงเบื้องต้น
 <p>ข้อมูลพื้นที่รับน้ำของฝาย A = 78.001 ตารางกิโลเมตร L = 56.86 กิโลเมตร LC = 28.43 กิโลเมตร H = 200 เมตร s = 0.004 Return period = 20 ปี อัตราการไหลสูงสุด = 97.579 ลบ.ม./วินาที</p>	<p>สภาพโดยรวมของฝาย ส่วนเหนือน้ำ : มีสภาพปกติ มีวัชพืชขึ้นน้อย ส่วนควบคุมน้ำ : มีสภาพปกติ มีวัชพืชขึ้นน้อย ส่วนท้ายน้ำ : มีสภาพปกติ มีวัชพืชขึ้นน้อย ส่วน Protection ท้ายน้ำ : มีสภาพปกติ มีวัชพืชขึ้นน้อย</p> <p>แนวทางแก้ไขปรับปรุงเบื้องต้น โดยรวมมีสภาพปกติ ดังนั้นควรกำจัดวัชพืชออก ขุดลอกเอาตะกอนออก และวางมาตรการกำจัดวัชพืชตามระยะเวลาที่เหมาะสม</p>