



การตรวจสอบสภาพฝายและแนวทางแก้ไขปรับปรุงเพื่อเพิ่มประสิทธิภาพฝาย ในพื้นที่จังหวัดเชียงราย







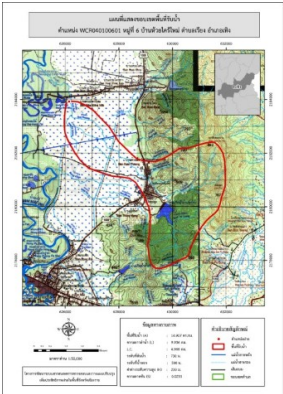
รหัสฝายที่ : WCR040100601

ชื่อฝาย : - ชื่อลำน้ำ : ร่องสัก ลำน้ำสาขาของ : แม่น้ำอิง ประเภทลำน้ำ : ลำห้วย วันที่สำรวจ : 30 เม.ย. 64
 หมู่บ้าน : หมู่ที่ 6 ห้วยไคร้ใหม่ ตำบล : เวียง อำเภอ : เทิง จังหวัด : เชียงราย
 ก่อสร้าง เมื่อปี พ.ศ. : 2559 อายุฝาย : 5 หน่วยงานรับผิดชอบ : อบต.เวียง ออกแบบเอง

พิกัดฝาย			
X(UTM)	626097	Y(UTM)	2183904
ลักษณะทั่วไป			
ประเภทของสันฝาย : ฝายสันกว้าง		ความสูงสัน : 2.00 เมตร	ความกว้างสัน : 12.00 เมตร
ประตูระบายน้ำ : ไม่มี	ชนิดบานประตู : -	ขนาด (กว้าง*สูง) : -	จำนวน : - ชุด ชนิดเครื่องยกบาน : -
อาคารบังคับน้ำ : ไม่มี			
ระบบส่งน้ำ : ไม่มี	ลักษณะคลอง : -	ขนาดกันคลองกว้าง : - เมตร	ความยาวประมาณ : - กิโลเมตรเมตร
ข้อมูลประวัติการซ่อม :			
ปี พ.ศ.	รายการซ่อม	หน่วยงาน	หมายเหตุ

ผลการตรวจสอบสภาพฝาย

สภาพฝายของแต่ละองค์ประกอบ (Element)			
1. ส่วนป้องกันเหนือน้ำ : ไม่มี	ไม่มีตะกอน	2. ส่วนเหนือน้ำ : ไม่มี	ไม่มีตะกอน
3. ส่วนควบคุมน้ำ : <input checked="" type="checkbox"/> ดี <input type="checkbox"/> ค่อนข้างดี <input type="checkbox"/> ปานกลาง <input type="checkbox"/> ทรุดโทรม		4. ส่วนท้ายน้ำ : <input checked="" type="checkbox"/> ดี <input type="checkbox"/> ค่อนข้างดี <input type="checkbox"/> ปานกลาง <input type="checkbox"/> ทรุดโทรม	
			
5. ส่วนป้องกันท้ายน้ำ : ไม่มี	ไม่มีตะกอน	6. ระบบส่งน้ำ : ไม่มี	

พื้นที่รับน้ำของฝายและข้อมูลประกอบ	สภาพโดยรวมของฝายและแนวทางแก้ไขปรับปรุงเบื้องต้น
 <p>ข้อมูลพื้นที่รับน้ำของฝาย A = 14.907 ตารางกิโลเมตร L = 9.936 กิโลเมตร LC = 4.968 กิโลเมตร H = 230 เมตร s = 0.023 c = 0.1 I = 30 มิลลิเมตร/ชั่วโมง Return period = 20 ปี อัตราการไหลสูงสุด = 12.433 ลบ.ม./วินาที</p>	<p>สภาพโดยรวมของฝาย</p> <p>ส่วนควบคุมน้ำ : มีสภาพปกติ ส่วนท้ายน้ำ : มีสภาพปกติ</p> <p>แนวทางแก้ไขปรับปรุงเบื้องต้น</p> <p>มีสภาพปกติดี ดังนั้นควรกำจัดวัชพืชออก ขุดลอกเอาตะกอนออก และวางมาตรการกำจัดวัชพืชตามระยะเวลาที่เหมาะสม</p>