










ชื่อฝาย : แม่สาตลูกใต้      ชื่อลำน้ำ : แม่สาต      สำนักงานสาขาของ :      ประเภทลำน้ำ : ลำห้วย      วันที่สำรวจ : 28 เม.ย. 64  
 หมู่บ้าน : หมู่ที่ 4 บ้านแม่สาต      ตำบล : แม่กรณ์      อำเภอ : เมืองเชียงราย      จังหวัด : เชียงราย  
 ก่อสร้าง เมื่อปี พ.ศ. : 2555      อายุฝาย : 9      หน่วยงานรับผิดชอบ : อบต.แม่กรณ์      ใช้แบบมาตรฐาน : ไม่ทราบ

พิกัดฝาย			
X(UTM)	573825	Y(UTM)	2195230
ลักษณะทั่วไป			
ประเภทของสันฝาย : ฝายไหลตกตรง	ความสูงชัน : 1.50 เมตร	ความกว้างสัน : 16.50 เมตร	
ประตูระบายน้ำ : มี	ชนิดบานประตู : บานตรง	ขนาด (กว้าง*สูง) : 1.50*0.70	จำนวน : 2 ชุด      ชนิดเครื่องยกบาน : -
อาคารบังคับน้ำ : มี	แบบเปิด : ฝั้งซ้าย	ชนิดบานประตู : บานตรง	ชนิดเครื่องยกบาน : เครื่องกว้านคันชัก
ระบบส่งน้ำ : มี	ลักษณะคลอง : คลองดิน	ขนาดกันคลองกว้าง : 2.00 เมตร	ความยาวประมาณ : 3.00 กิโลเมตรเมตร
ข้อมูลประวัติการซ่อม :			
ปี พ.ศ.	รายการซ่อม	หน่วยงาน	หมายเหตุ

ผลการตรวจสอบสภาพฝาย

สภาพฝายของแต่ละองค์ประกอบ (Element)			
1. ส่วนป้องกันเหนือน้ำ : ไม่มี	ตะกอนมีปานกลาง	2. ส่วนเหนือน้ำ : ไม่มี	ตะกอนมีปานกลาง
3. ส่วนควบคุมน้ำ : <input checked="" type="checkbox"/> ดี <input type="checkbox"/> ค่อนข้างดี <input type="checkbox"/> ปานกลาง <input type="checkbox"/> ทรุดโทรม		4. ส่วนท้ายน้ำ : <input checked="" type="checkbox"/> ดี <input type="checkbox"/> ค่อนข้างดี <input type="checkbox"/> ปานกลาง <input type="checkbox"/> ทรุดโทรม	ไม่มีตะกอน
			
5. ส่วนป้องกันท้ายน้ำ : ไม่มี	ตะกอนมีน้อย	6. ระบบส่งน้ำ : <input checked="" type="checkbox"/> ดี <input type="checkbox"/> ค่อนข้างดี <input type="checkbox"/> ปานกลาง <input type="checkbox"/> ทรุดโทรม	ตะกอนมีน้อย
			

พื้นที่รับน้ำของฝายและข้อมูลประกอบ	สภาพโดยรวมของฝายและแนวทางแก้ไขปรับปรุงเบื้องต้น
 <p>ข้อมูลพื้นที่รับน้ำของฝาย                      A = 20.949 ตารางกิโลเมตร                      L = 24.532 กิโลเมตร                      LC = 12.266 กิโลเมตร                      H = 560 เมตร                      s = 0.023                      c = 0                      I = 0 มิลลิเมตร/ชั่วโมง                      Return period = 100 ปี                      อัตราการไหลสูงสุด = 1.747 ลบ.ม./วินาที</p>	<p><b>สภาพโดยรวมของฝาย</b>                      ส่วนควบคุมน้ำ : มีสภาพปกติมีวัชพืชขึ้นน้อย ส่วนท้ายน้ำ : มีสภาพปกติมีวัชพืชขึ้นน้อย ระบบส่งน้ำ : มีสภาพปกติมีวัชพืชขึ้นน้อย  <b>แนวทางแก้ไขปรับปรุงเบื้องต้น</b>                      ส่วนควบคุมน้ำ : กำจัดวัชพืชออก ขุดลอกเอาตะกอนออก และวางมาตรการกำจัดวัชพืชตามระยะเวลาที่เหมาะสมเหมาะสม ส่วนท้ายน้ำ : กำจัดวัชพืชออก ขุดลอกเอาตะกอนออก และวางมาตรการกำจัดวัชพืชตามระยะเวลาที่เหมาะสมเหมาะสม ระบบส่งน้ำ : กำจัดวัชพืชออก ขุดลอกเอาตะกอนออก และวางมาตรการกำจัดวัชพืชตามระยะเวลาที่เหมาะสมเหมาะสม</p>