



ชื่อฝาย : - ชื่อลำน้ำ : ห้วยซี้ตัว ลำน้ำสาขาของ : แม่น้ำลาว/แม่น้ำกก/แม่น้ำโขง ประเภทลำน้ำ : ลำห้วย วันที่สำรวจ : 28 เม.ย. 64  
 หมู่บ้าน : หมู่ที่ 17 บ้านดงเจริญ ตำบล : ป่าอ้อดอนชัย อำเภอ : เมืองเชียงราย จังหวัด : เชียงราย  
 ก่อสร้าง เมื่อปี พ.ศ. : - อายุฝาย : มากกว่า 20 ปี หน่วยงานรับผิดชอบ : เทศบาลตำบลป่าอ้อดอนชัย ใช้แบบมาตรฐาน : มข.27

พิกัดฝาย			
X(UTM)	583538	Y(UTM)	2187869






**ลักษณะทั่วไป**

ประเภทของสันฝาย : ฝายไหลตกตรง ความสูงสัน : 1.50 เมตร ความกว้างสัน : 12.00 เมตร  
 ประตูระบายน้ำ : มี ชนิดบานประตู : บานตรง ขนาด (กว้าง\*สูง) : - จำนวน : - ชุด ชนิดเครื่องยกบาน : -  
 อาคารบังคับน้ำ : มี แบบเปิด : ฝั้งซ้าย ชนิดบานประตู : - ชนิดเครื่องยกบาน :-  
 ระบบส่งน้ำ : มี ลักษณะคลอง : คลองดิน ขนาดกันคลองกว้าง : 1.00 เมตร ความยาวประมาณ : 2.00 กิโลเมตรเมตร  
 ข้อมูลประวัติการซ่อม :

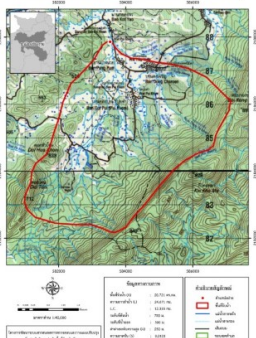
ปี พ.ศ.	รายการซ่อม	หน่วยงาน	หมายเหตุ

**ผลการตรวจสอบสภาพฝาย**

**สภาพฝายของแต่ละองค์ประกอบ (Element)**

1. ส่วนป้องกันเหนือน้ำ : ไม่มี	ตะกอนมีน้อย	2. ส่วนเหนือน้ำ : ไม่มี	ตะกอนมีน้อย
3. ส่วนควบคุมน้ำ : <input type="checkbox"/> ดี <input checked="" type="checkbox"/> ค่อนข้างดี <input type="checkbox"/> ปานกลาง <input type="checkbox"/> ทรุดโทรม		4. ส่วนท้ายน้ำ : <input checked="" type="checkbox"/> ดี <input type="checkbox"/> ค่อนข้างดี <input type="checkbox"/> ปานกลาง <input type="checkbox"/> ทรุดโทรม	ตะกอนมีน้อย
			
5. ส่วนป้องกันท้ายน้ำ : ไม่มี	ตะกอนมีน้อย	6. ระบบส่งน้ำ : <input checked="" type="checkbox"/> ดี <input type="checkbox"/> ค่อนข้างดี <input type="checkbox"/> ปานกลาง <input type="checkbox"/> ทรุดโทรม	ตะกอนมีน้อย
			

**พื้นที่รับน้ำของฝายและข้อมูลประกอบ**      **สภาพโดยรวมของฝายและแนวทางแก้ไขปรับปรุงเบื้องต้น**

	<p><b>ข้อมูลพื้นที่รับน้ำของฝาย</b></p> <p>A = 20.721 ตารางกิโลเมตร                      L = 24.671 กิโลเมตร                      LC = 12.335 กิโลเมตร                      H = 250 เมตร                      s = 0.01                      c = 0.1                      l = 40 มิลลิเมตร/ชั่วโมง                      Return period = 20 ปี                      อัตราการไหลสูงสุด = 23.042 ลบ.ม./วินาที</p>	<p><b>สภาพโดยรวมของฝาย</b></p> <p>ส่วนเหนือน้ำ : มีสภาพปกติแต่มีวัชพืชขึ้นน้อยมีการกัดเซาะของน้ำเกิดรอยแตกร้าวเล็กน้อย                      ส่วนควบคุมน้ำ : มีสภาพปกติแต่มีวัชพืชขึ้นน้อยมีการกัดเซาะของน้ำเกิดรอยแตกร้าวเล็กน้อย                      ส่วนท้ายน้ำ : มีสภาพถูกกัดคั่นน้อย มีวัชพืชขึ้นหนาแน่น ระบบส่งน้ำ : มีสภาพปกติมีวัชพืชขึ้นน้อย  <b>แนวทางแก้ไขปรับปรุงเบื้องต้น</b>                      สภาพพอใช้สามารถใช้ได้จนกว่าจะหมดอายุการใช้งาน แต่เนื่องจากฝายค่อนข้างเก่ามาก ไม่คุ้มค่าในการปรับปรุงซ่อมแซม ดังนั้นหากสามารถก่อสร้างใหม่ได้ควรรื้อถอน และก่อสร้างใหม่</p>
---	---	---