







ชื่อฝาย : ห้วยหลวง      ชื่อลำน้ำ : ห้วยหลวง      ลำน้ำสาขาของ :      ประเภทลำน้ำ : ลำห้วย      วันที่สำรวจ : 28 เม.ย. 64  
 หมู่บ้าน : หมู่ที่ 13 บ้านหัวฝาย      ตำบล : บ้านดู่      อำเภอ : เมืองเชียงราย      จังหวัด : เชียงราย  
 ก่อสร้าง เมื่อปี พ.ศ. : -      อายุฝาย : มากกว่า20ปี      หน่วยงานรับผิดชอบ : เทศบาลตำบลบ้านดู่      ออกแบบเอง

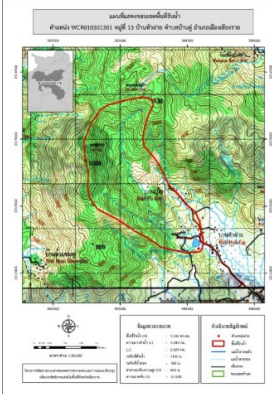
พิกัดฝาย			
X(UTM)	584754	Y(UTM)	2212575

ลักษณะทั่วไป			
ประเภทของสันฝาย : ฝายสันกว้าง	ความสูงสัน : 5.00 เมตร	ความกว้างสัน : 17.00 เมตร	
ประตูระบายน้ำ : ไม่มี	ชนิดบานประตู : -	ขนาด (กว้าง*สูง) : -	จำนวน : - ชุด    ชนิดเครื่องยกบาน : -
อาคารบังคับน้ำ : ไม่มี			
ระบบส่งน้ำ : ไม่มี	ลักษณะคลอง : -	ขนาดกันคลองกว้าง : - เมตร	ความยาวประมาณ : - กิโลเมตรเมตร

ปี พ.ศ.	รายการซ่อม	หน่วยงาน	หมายเหตุ

ผลการตรวจสอบสภาพฝาย

สภาพฝายของแต่ละองค์ประกอบ (Element)			
1. ส่วนป้องกันเหนือน้ำ : ไม่มี	ตะกอนมีน้อย	2. ส่วนเหนือน้ำ : ไม่มี	ตะกอนมีน้อย
3. ส่วนควบคุมน้ำ : <input checked="" type="checkbox"/> ดี <input type="checkbox"/> ค่อนข้างดี <input type="checkbox"/> ปานกลาง <input type="checkbox"/> ทรุดโทรม		4. ส่วนท้ายน้ำ : <input checked="" type="checkbox"/> ดี <input type="checkbox"/> ค่อนข้างดี <input type="checkbox"/> ปานกลาง <input type="checkbox"/> ทรุดโทรม	ไม่มีตะกอน
			
5. ส่วนป้องกันท้ายน้ำ : ไม่มี	ตะกอนมีน้อย	6. ระบบส่งน้ำ : ไม่มี	

พื้นที่รับน้ำของฝายและข้อมูลประกอบ	สภาพโดยรวมของฝายและแนวทางแก้ไขปรับปรุงเบื้องต้น
 <p><u>ข้อมูลพื้นที่รับน้ำของฝาย</u>                      A = 5.106 ตารางกิโลเมตร                      L = 5.249 กิโลเมตร                      LC = 2.624 กิโลเมตร                      H = 600 เมตร                      s = 0.114                      c = 0                      I = 0 มิลลิเมตร/ชั่วโมง                      Return period = 100 ปี                      อัตราการไหลสูงสุด = 0.335 ลบ.ม./วินาที</p>	<p><u>สภาพโดยรวมของฝาย</u>                      ส่วนควบคุมน้ำ : มีรอยแตกร้าวเล็กน้อยมีวัชพืชขึ้นน้อย                      มีรอยรั่วบริเวณประตูน้ำเล็กน้อยแต่ยังสามารถเก็บน้ำได้ ส่วนท้ายน้ำ : สภาพปกติมีวัชพืชขึ้นน้อย  <u>แนวทางแก้ไขปรับปรุงเบื้องต้น</u>                      ส่วนควบคุมน้ำ : สภาพโดยรวมยังสามารถใช้การได้ดีพอควรยังไม่จำเป็นต้องซ่อมแซม                      ควรกำจัดวัชพืชออก ขุดลอกเอาตะกอนออก                      และวางมาตรการกำจัดวัชพืชตามระยะเวลาที่เหมาะสมเหมาะสม ส่วนท้ายน้ำ : กำจัดวัชพืชออก                      ขุดลอกเอาตะกอนออก และวางมาตรการกำจัดวัชพืชตามระยะเวลาที่เหมาะสมเหมาะสม</p>